



**КОМИТЕТ ИМУЩЕСТВЕННЫХ ОТНОШЕНИЙ
АДМИНИСТРАЦИИ ПЕРМСКОГО МУНИЦИПАЛЬНОГО ОКРУГА**

РЕШЕНИЕ
о размещении объектов № 716

Пермский край
Пермский округ

07.04.2023

Комитет имущественных отношений администрации Пермского муниципального округа разрешает Акционерному обществу «Газпром газораспределение Пермь» (ИНН 5902183841, ОГРН 1025900512670, почтовый адрес: 614000, г. Пермь, ул. Петропавловская, 43)

размещение объекта «Газопровод давлением до 1.2 Мпа, для размещения которого не требуется разрешения на строительство»

на землях государственная собственность на которые не разграничена

на срок 1 год с 07.04.2023г. по 06.04.2024г.

Местоположение: Пермский край, м.о. Пермский, п. Юг, ул. Гагарина, к дому 107а

Приложение: схема предполагаемых к использованию земель или части земельного участка.

Особые условия использования:

1) При установке газопровода учесть параметры ширины проезда улично-дорожной сети, во избежание сужения полосы отвода дороги.

2) При условии получения разрешения на производство земляных работ.

Заместитель председателя комитета
имущественных отношений администрации
Пермского муниципального округа



(подпись, печать)

М.В. Королева

Схема предполагаемых к использованию земель или части земельного участка

Объект: Газопровод давлением до 1,2 Мпа, для размещения которого не требуется разрешения на строительство

Местоположение: расположенных по адресу: Пермский край, м.о. Пермский,
п Юг, ул Гагарина, к дому 107а

Каталог координат, м

Площадь земель или части земельного участка, кв.м.: 142

Категория земель: земли населенных пунктов

Вид разрешенного использования: -

№ точки границы	X	Y
н1	486513.23	2227091.08
н2	486503.11	2227086.05
н3	486506.50	2227074.07
н4	486512.75	2227075.32
н5	486512.40	2227077.73
н6	486516.60	2227078.75
н1	486513.23	2227091.08


Описание границ смежных землепользователей:

От точки н1 до точки н2 - земельный участок

с кадастровым номером 59:32:2430001:5424

От точки н2 до точки н1 - земли общего пользования

Условные обозначения:



- предполагаемый участок земель,
на которых планируется размещение объекта




- границы и номер земельного участка,
сведения о которых внесены в ЕГРН

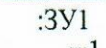


- границы и номер объекта капитального
строительства, сведения о которых внесены в ЕГРН

- граница кадастрового квартала



- зоны с особыми условиями использования
территории, сведения о которых внесены в ЕГРН

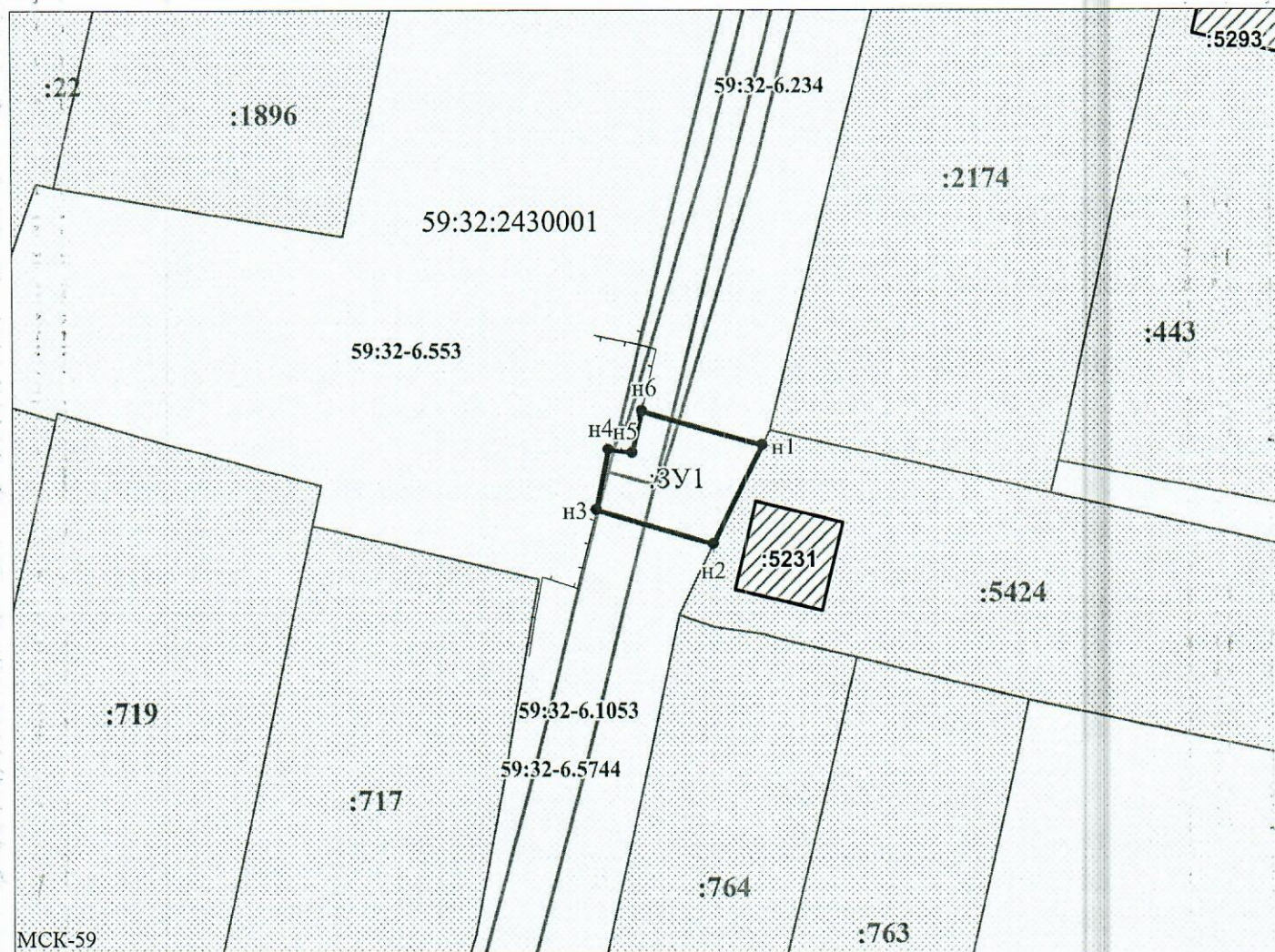


- обозначение запрашиваемого земельного участка



- характеристика точки границ земель или части
земельного участка

59:32:2430001 - номер кадастрового квартала



Заявитель:

МП

Масштаб 1:700

/ Осипова А.Д.

(подпись, расшифровка подписи)

(для юридических лиц

и индивидуальных предпринимателей)